

TELEPÜLÉSRENDEZÉSI ESZKÖZÖK TERVEZETE

Településszerkezeti terv módosítása

...../2023.(.....) határozat-tervezet a településszerkezeti terv módosításáról melléklettel

Helyi építési szabályzat módosítása

...../2023.(.....) önkormányzati rendelet-tervezet a HÉSZ módosításáról melléklettel

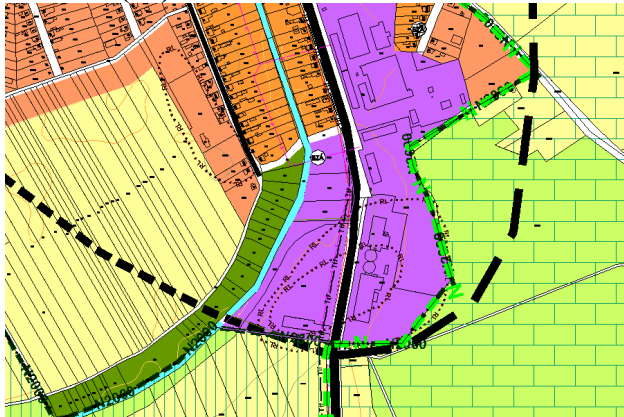
H a t á r o z a t - t e r v e z e t

Településszerkezeti terv módosítása

Kunszentmiklós Város Önkormányzata Képviselő-testülete a 67/2019.(II.14.) határozattal jóváhagyott településszerkezeti tervet a következők szerint módosítja:

- 1.) Településszerkezeti tervlapon
 - a) gazdaságfejlesztési érdekből
 - aa) zöldterület és különleges beépítésre nem szánt terület helyén kereskedelmi szolgáltató területet jelöl ki az 1. melléklet szerint
 - ab) kereskedelmi szolgáltató területet egyéb ipari területre módosítja a 2. melléklet szerint
 - b) Területrendezési tervi megfelelés érdekében falusias lakóterület helyén védelmi erdőt jelöl ki a 3. melléklet szerint
- 2.) Területi mérleget a 4. melléklet szerint módosítja
- 3.) Biológiai aktivitásérték számítást az 5. melléklet szerint kiegészíti.

.../2023.(...) határozat 1. melléklete



.../2023.(...) határozat 2. melléklete



.../2023.(...) határozat 3. melléklete



../2023.(...) határozat 4. melléklete

T e r ü l e t i m é r l e g

Beépítésre szánt területek

Területfelhasználás	terület (ha) tervezett
Nagyvárosias lakóterület	5
Kisvárosias lakóterület	55
Kertvárosias lakóterület	269
Falusias lakóterület	57
Településközpont terület	24
Intézményterület	14
Gazdasági terület (Kereskedelmi szolgáltató és ipari együtt)	95
Különleges beépítésre szánt terület	62

Beépítésre nem szánt területek

Területfelhasználás¹	terület (ha) tervezett
Zöldterület	49 -
Erdőterület	351
Mezőgazdasági terület	15.788
Vízgazdálkodási terület	30
Természetközeli terület	15
Különleges beépítésre nem szánt terület	21

¹ Közlekedési terület a határos területfelhasználáshoz számítva

.../2023.(...) határozat 5. melléklet
Biológiai aktivitásérték számítás

A módosításban a 380/2, 380/3, 380/5,380/6,380/8 hrsz (összesen: 4,79 ha) beépítésre szánt területbe kerül.

Az épített környezet alakításáról és védelméről szóló 1997. évi LXXVIII. törvény 7.§(3) b) szerint „*új beépítésre szánt terület kijelölésével egyidejűleg a település közigazgatási területének biológiai aktivitás értéke az átminősítés előtti aktivitás értékhez képest, az e törvény végrehajtására kiadott jogszabályokban meghatározottak szerint nem csökkenhet*”

Számítás a településtervek tartalmáról, elkészítésének és elfogadásának rendjéről, valamint egyes településrendezési sajátos jogintézményekről szóló 419/2021.(VII.15.) Kormányrendelet 18.§ alapján készült.

Meglévő területfelhasználás adatai

Módosítás helye (hrsz)	Terület minősége	Terület nagysága (ha)	Értékszorzó	Értékmutató
380/2-3 380/7	Zöldterület	1,36	6	8,16
380/5-6 380/8	Különleges beépítésre nem szánt terület (megújuló energiaforrások hasznosításának céljára szolgáló terület)	3,43	3,2	10,97
0279/39	Falusias lakóterület	0,63	2,4	1,51
összesen				20,64

Meglévő területfelhasználás adatai

Módosítás helye (hrsz)	Terület minősége	Terület nagysága (ha)	Értékszorzó	Értékmutató
380/2-3 380/7	Kereskedelmi szolgáltató terület	1,36	0,4	0,54
380/5-6 380/8	Kereskedelmi szolgáltató terület	3,43	0,4	1,37
0279/39	Védelmi erdő	0,63	9	5,67
összesen				7,58

A meglévő és a tervezett területfelhasználás biológiai aktivitásértéke közötti különbség:
 $20,64 - 7,58 = 13,06$

A hatályos tervben 60,07 biológiai aktivitásérték-többség rögzített.

Jelen módosítással a biológiai aktivitásérték hektárban számolva $60,07 - 13,06 = 47,01$ -re változik.

Kunszentmiklós Város Önkormányzata Képviselő-testületének .../2023.(...) önkormányzati rendelete a helyi építési szabályokról szóló 2/2019.(II.24.) rendelet módosításáról

Kunszentmiklós Város Önkormányzata Képviselő-testülete az épített környezet alakításáról és védelméről szóló 1997. évi LXXVIII. Törvény 62.§ (6) bekezdés 6. pontjában kapott felhatalmazás alapján az Alaptörvény 32. cikk (1) a) pontjában és az épített környezet alakításáról és védelméről szóló 1997. évi LXXVIII. Törvény 13.§(1) bekezdésében meghatározott feladatkörében eljárva, a településtervek tartalmáról elkészítésének és elfogadásának rendjéről, valamint egyes településrendezési sajátos jogintézményekről szóló 419/2021.(VII.15.) Kormányrendelet 68.§ szerinti egyszerűsített eljárásban véleményezési jogkörben eljárók és a Szervezeti és Működési Szabályzatról szóló 5/2012. (II.16.) önkormányzati rendelet 2. melléklet 3.2.1. pontjában biztosított véleményezési jogkörében a Városszépítő, Turisztikai és Kulturális Bizottság, és a Szervezeti és Működési Szabályzatról szóló 5/2012. (II.16.) önkormányzati rendelet 2. melléklet 4.3.3. pontjában biztosított véleményezési jogkörében Egészségügyi, Ügyrendi, Vagyonnyilatkozatot- és Összeférhetetlenséget-vizsgáló Bizottság véleményének kikérésével a következőket rendeli el:véleményének kikérésével a következőket rendeli el:

1.§

Kunszentmiklós Város Önkormányzata Képviselő-testületének a helyi építési szabályokról szóló 2/2019.(II.24.) rendelet 1.§ helyébe a következő rendelkezés lép:

„1.§

- (1) E rendelet Kunszentmiklós közigazgatási területére terjed ki.
- (2) A rendelet hatálya alá tartozó területen területet felhasználni, telket kialakítani, építési munkát végezni, zöldfelületet alakítani e rendelet és a hozzá tartozó alábbi mellékletek szerint lehet:
- a) 1. melléklet: Igazgatási terület m=1:8.000 méretarányú (SZ-1) szabályozási terve
 - b) 2. melléklet: Központi belterületi térség m=1:2.000 méretarányú (SZ-2) szabályozási terve
 - c) 3. melléklet: Kunbábony m=1:2.000 méretarányú (SZ-3) szabályozási terv
 - d) 4. melléklet: Böszörmény m=1:2.000 méretarányú (SZ-4) szabályozási terve
 - e) 5. melléklet Duna-völgyi Főcsatorna melletti volt zártkerti osztás m=1:2.000 méretarányú (SZ-5) szabályozási terve
 - f) 6. melléklet Régészeti lelőhelyek
 - g) 7. melléklet Út mintakeresztmetszelvények
- (3) E rendeletben nem szabályozott kérdésekben az általános előírások az érvényesek, településrendezési és építésügyi előírások tekintetében az országos településrendezési és építési követelményekről szóló 253/1997. (XII.20.) Korm. rendelet (a továbbiakban: az OTÉK) 121. §-122. §-ainak figyelembevételével.”

2.§

Kunszentmiklós Város Önkormányzata Képviselő-testületének a helyi építési szabályokról szóló 2/2019.(II.24.) rendelet 3.§ a következő (6)-(7) bekezdésekkel egészül ki:

„(6) Gazdasági és különleges beépítésre szánt területen alakítható nyúlványos telekalakítás előírásai:

- a) a nyúlvány szélessége legalább 4,0 m kell legyen,
- b) a nyúlvány hossza nem lehet több 50,0 m-nél,
- c) a telekalakítás során, a megmaradó telekszélességnek legalább 16,0 m-nek kell lennie
- d) a nyúlvány területe a beépítettség számításánál nem vehető figyelembe

(7) Magánút céljára szolgáló telek kialakításának szabályai:

- a) szélessége: közforgalom elől elzárt, legfeljebb 3 telek megközelítésére: legalább 4m, közforgalom elől el nem zárt legalább 6 m
- b) bármelyik övezetben/építési övezetben kialakítható,
- c) területére az övezetre/építési övezetre előírt terület-nagyságra vonatkozó előírás nem vonatkozik.”

3.§

- (1) Kunszentmiklós Város Önkormányzata Képviselő-testületének a helyi építési szabályokról szóló 2/2019.(II.24.) rendelet 16.§(5) bekezdés d) pont helyébe a következő rendelkezés lép:
[(Lk-1) Történeti szerkezet fésűs beépítésű övezetében:]

- „d) A da) pontban foglalt eltéréssel: max 4,5 m-es épületmagassággal meghatározott.
- da) Településközpont vegyes területbe tartozó telektömbben: max 7,5m”

- (2) Kunszentmiklós Város Önkormányzata Képviselő-testületének a helyi építési szabályokról szóló 2/2019.(II.24.) rendelet 16.§(6) bekezdés d) pont helyébe a következő rendelkezés lép:
[(Lk-2) történeti szerkezet halmazos beépítésű építési övezetében:]

- „d) A da) pontban foglalt eltéréssel: max 4,5 m-es épületmagassággal meghatározott.
- da) Településközpont vegyes területbe tartozó telektömbben: max 7,5m”

4.§

- Kunszentmiklós Város Önkormányzata Képviselő-testületének a helyi építési szabályokról szóló 2/2019.(II.24.) rendelet 23.§(5) bekezdés b) pont helyébe a következő rendelkezések lépnek:
[(Gksz-2) általános beépítés építési övezet]

- „b) Beépítés szabadonálló: 5 m-es oldal-, elő-, és hátsó kerttel.”

5.§

- (1) Kunszentmiklós Város Önkormányzata Képviselő-testületének a helyi építési szabályokról szóló 2/2019.(II.24.) rendelet 24.§ (1) bekezdés helyébe a következő rendelkezés lép:
 „(1) Az ipari terület általános ipari terület”

- (2) Kunszentmiklós Város Önkormányzata Képviselő-testületének a helyi építési szabályokról szóló 2/2019.(II.24.) rendelet 24.§ (2) bekezdés helyébe a következő rendelkezés lép:
 „(2) Az egyéb ipari terület az alábbi építési övezetekbe sorolt.

- a) (Gip-1) településgazdálkodási építési övezet
- b) (Gip-2) általános építési övezet”

- (3) Kunszentmiklós Város Önkormányzata Képviselő-testületének a helyi építési szabályokról szóló 2/2019.(II.24.) rendelet 24.§ a következő (4) bekezdéssel egészül ki.

- „(4) (Gip-2) általános építési övezetben
- a) az általános előírások szerintiiek elhelyezhetők.
- b) Kialakítható telek legalább: 900m²
- c) Beépítési módja: szabadonálló 5 m-es elő, oldal és hátsókerttel

- d) Beépítettség max 50%
- e) Beépítési magasság max 9,5m-es épületmagassággal meghatározott, toronyszerű építmények esetén: max 30m
- f) Zöldfelület min 25%”

6.§

Kunszentmiklós Város Önkormányzata Képviselő-testületének a helyi építési szabályokról szóló 2/2019.(II.24.) rendelet 27.§ (2) bekezdés c) pont helyébe a következő rendelkezés lép:
[(Mű-1) Mezőgazdasági üzemi területi építési övezetben:]
„c) Beépítési mód szabadonálló 5 m-es elő-, oldal- és hátsókerttel.”

7.§

- (1) Kunszentmiklós Város Önkormányzata Képviselő-testületének a helyi építési szabályokról szóló 2/2019.(II.24.) rendelet 33.§(4) bekezdés helyébe a következő rendelkezés lép:
„(4) A szabályozási terven (Ev) jellel lehatároltak védelmi erdő övezetbe tartoznak. A természetvédelmi nyilvántartású területeken belüli védelmi -erdőben csak a természetvédelmi kezelést, fenntartást, bemutatást szolgáló építmények helyezhetők el az általános előírások szerint.”

8.§

- (1) Kunszentmiklós Város Önkormányzata Képviselő-testületének a helyi építési szabályokról szóló 2/2019.(II.24.) rendelet 1. melléklet szerinti 1. melléklettel egészül ki.
- (2) Kunszentmiklós Város Önkormányzata Képviselő-testületének a helyi építési szabályokról szóló 2/2019.(II.24.) rendelet 2. melléklet 7 2. melléklettel egészül ki.
- (3) Kunszentmiklós Város Önkormányzata Képviselő-testületének a helyi építési szabályokról szóló 2/2019.(II.24.) rendelet 3. melléklet szerinti 3. melléklettel egészül ki.
- (4) Kunszentmiklós Város Önkormányzata Képviselő-testületének a helyi építési szabályokról szóló 2/2019.(II.24.) rendelet 4. melléklet szerinti 4. melléklettel egészül ki.
- (5) Kunszentmiklós Város Önkormányzata Képviselő-testületének a helyi építési szabályokról szóló 2/2019.(II.24.) rendelet 5. melléklet szerinti 5. melléklettel egészül ki.
- (6) Kunszentmiklós Város Önkormányzata Képviselő-testületének a helyi építési szabályokról szóló 2/2019.(II.24.) rendelet 6. melléklet szerinti 6. melléklettel egészül ki.
- (7) Kunszentmiklós Város Önkormányzata Képviselő-testületének a helyi építési szabályokról szóló 2/2019.(II.24.) rendelet 7. melléklet szerinti 7. melléklettel egészül ki.

9.§

E rendelet hatályba lépésével hatályuk vesztik:

- a) 23.§(4) bekezdés i) pontja
- b) Mellékletek

10.§

E rendelet lép hatályba és a folyamatban lévő ügyekben is alkalmazható, amennyiben a kérelem kedvezőbb elbírálását teszi lehetővé.

Lesi Árpád
Polgármester

Károlyi Mónika Katalin
Jegyző

„1. melléklet

(A melléklet szövegét a 1.melleklet_ SZ-1.pdf elnevezésű fájl tartalmazza.)”

Változatlanul átvett: Mellékletek

<u>1,1</u>	<u>1,17</u>	<u>1,25</u>	<u>1,33</u>
<u>1,10</u>	<u>1,18</u>	<u>1,26</u>	<u>1,4</u>
<u>1,11</u>	<u>1,19</u>	<u>1,27</u>	<u>1,5</u>
<u>1,12</u>	<u>1,2</u>	<u>1,28</u>	<u>1,6</u>
<u>1,13</u>	<u>1,20</u>	<u>1,29</u>	<u>1,7</u>
<u>1,14</u>	<u>1,21</u>	<u>1,3</u>	<u>1,8</u>
<u>1,15</u>	<u>1,22</u>	<u>1,30</u>	<u>1,9</u>
<u>1,16</u>	<u>1,23</u>	<u>1,31</u>	
	<u>1,24</u>	<u>1,32</u>	

„2. melléklet

(A melléklet szövegét a 2.melleklet_ SZ-2.pdf elnevezésű fájl tartalmazza.)”

Változatlanul átvett: Mellékletek

2 12 21

2 12 22

2 12 23

2 12 31

2 12 32

2 12 33

2 12 33 a

2 12 34

2 12 41

2 12 44

2 13 11

2 13 13

2 13 14

2 13 23

2 13 31

2 13 32

2 13 34

2 16 12

2 16 14

2 17 11

2 8 44

2 sz 2 jelmagy

2 sz2 szelv

2.12.42.

2.12.43.

Egyeztetési munkarészben csak a jelen módosítással változó alábbi szelvények:

Jelmagyarázat

12.24.

12.43.

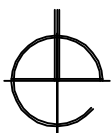
16.21.

16.22.

16.23.

16.24.

13.33.



KUNSZENTMIKLÓS Központi belterületi térség szabályozási terve **Jelmagyarázat**

HATÁRVONALAK

- Közigazgatási határ
- Belterületi határ (hatályos), ha nem igazgatási határ is egyben
- Tervezett belterületi- és beépítésre szánt területi határ (egyúttal övezeti határ)

FELÜLETTEL JELÖLT SZABÁLYOZÁSI ELEMEEK (színváltás egyúttal övezeti váltás is)

- Zöldterület
- Különleges beépítésre nem szánt terület
- Vízgazdálkodási terület (V övezet)
- Vasút terület (KÖk övezet)

VONALAS SZABÁLYOZÁSI ELEMEEK

- Övezeti határ (külön jel nélkül a közterületi telekhatár)
- Védőterület határa
- Beültetési kötelezettség határa (méretezett telekhatártól számítva)
- Építési tilalommal érintett telek
- Szabályozási vonal (külön jel nélkül a közterületi telekhatár)

ÖVEZETI JELEK

- Má-1 Má-2** Mezőgazdasági terület övezetei
- Z-1 Z-2 Z-3** Zöldterületi övezetek
- Vás T Ke Sp Kt En Isk** Különleges beépítésre nem szánt területi övezetek

ÉPÍTÉSI ÖVEZETI JELEK

- Ln-1** Nagyvárosias lakóterületi építési övezet
- Lk-1 Lk-2** Kisvárosias lakóterület építési övezetei
- Lke-1 Lke-2 Lke-3 Lke-4** Kertvárosias lakóterület építési övezetei
- Lf-1 Lf-2** Falusias lakóterület építési övezetei
- Vi-1 Vi-2** Intézmény terület építési övezetei
- Vt-1 Vt-2 Vt-2*** Településközpont terület építési övezetei

- Gksz-1 Gksz-1* Gksz1** Gksz-1*** Gksz-2** Kereskedelmi szolgáltató terület építési övezetei
- Gip-1** Egyéb ipari terület építési övezete

- Vá Mü-1 Mü-2 Ná** Különleges beépítésre szánt terület építési övezetei

ÉPÍTÉSI ÖVEZET AZONOSÍTÓ JELE

Területfelhasználási mód övezeti azonosítóval		
Lf - 1	Beépítési mód	O oltalhatáronállo SZszabadonálló Z zártsonú
	O	30 – Beépítettség mértéke (%)
	4,5	900 – Telek területe mín
Épületmagasság max (m)		

MŰVI ÉRTÉKVÉDELEM

- Régészeti lelőhely
- Műemlék
- Műemlék ex lege védett környezete
- Helyi védett épület (39/2017.(XII.22.) önkormányzati rendelet alapján)

TERMÉSZETVÉDELEM

- NATURA 2000 terület határa
- Tt Természeti terület
- T Ex lege védett terület

Irányadó elem (beépítésre szánt terület nem jelölhető ki)

- Ökológiai hálózat magterület
- Ökológiai hálózat ökológiai folyosó
- Ökológiai hálózat puffer terület

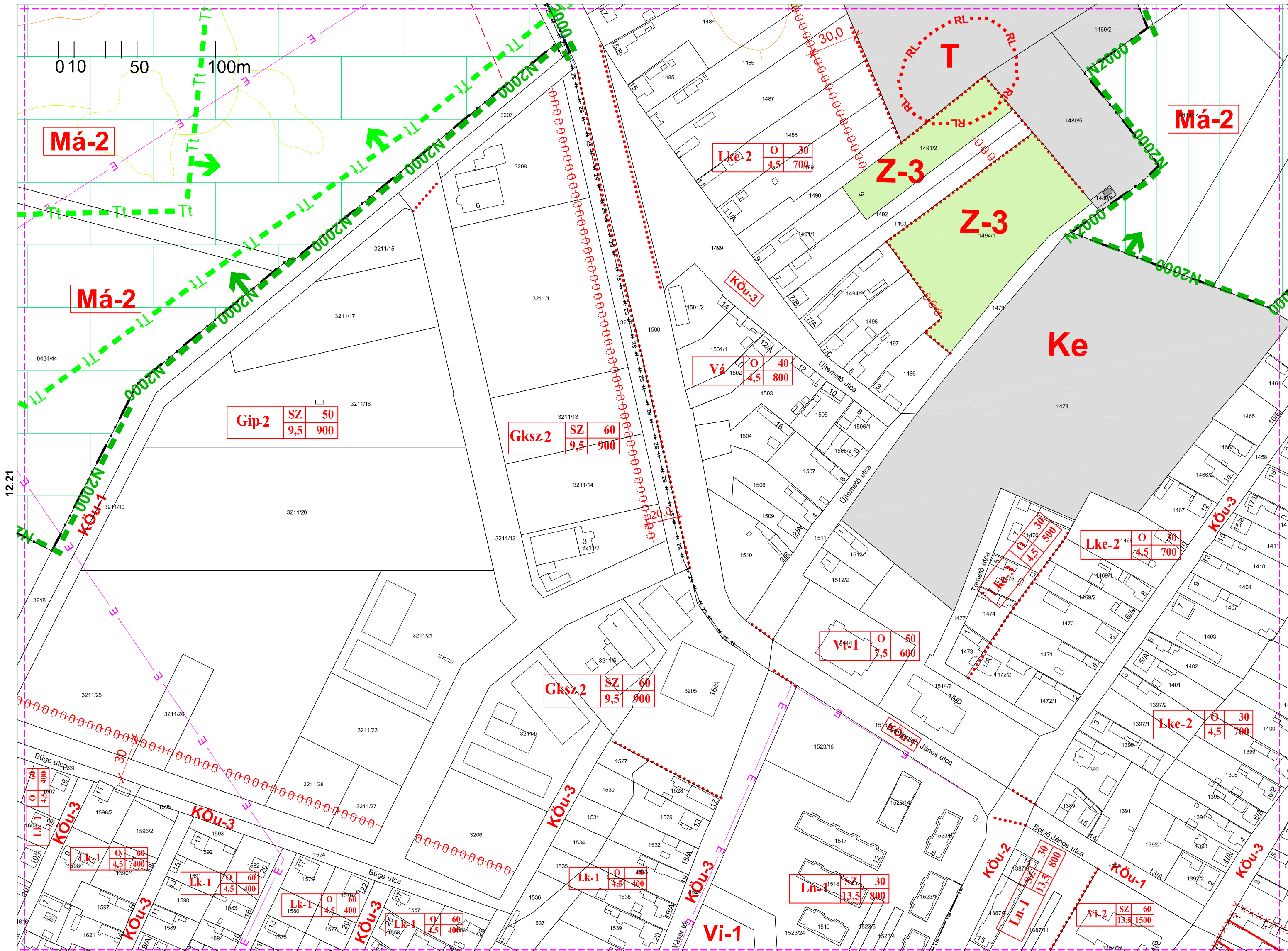
KÖZMŰVEK

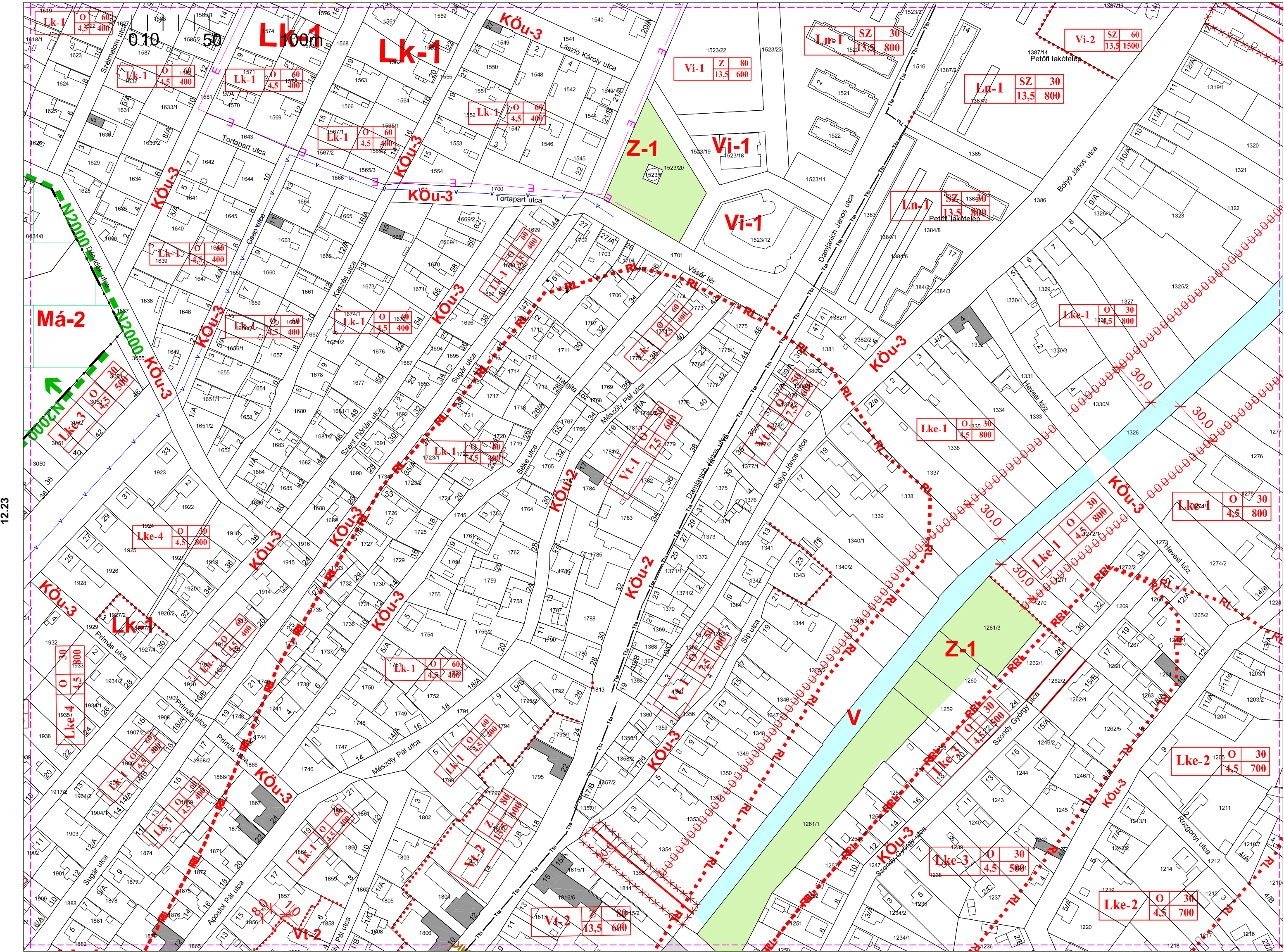
- Ivóvíz távvezeték (110-225 KPE, 400 ac)
- Szennyvíz főgyűjtő
- Tta Távközlési és műsorelosztó hálózat (földkábel meglévő)
- Tta Távközlési és műsorelosztó hálózat (földkábel tervezett)
- Ttf Távközlési és műsorelosztó hálózat (légvezeték meglévő)
- Gf nk Nagy-középnymomású gázvezeték (8 bar)
- GKN Nagynyomású földgáz szállítóvezeték
- E120 Villamos energia főelosztó hálózat (120 kV)
- Középfeszültségű légvezeték hálózat (20 kV)

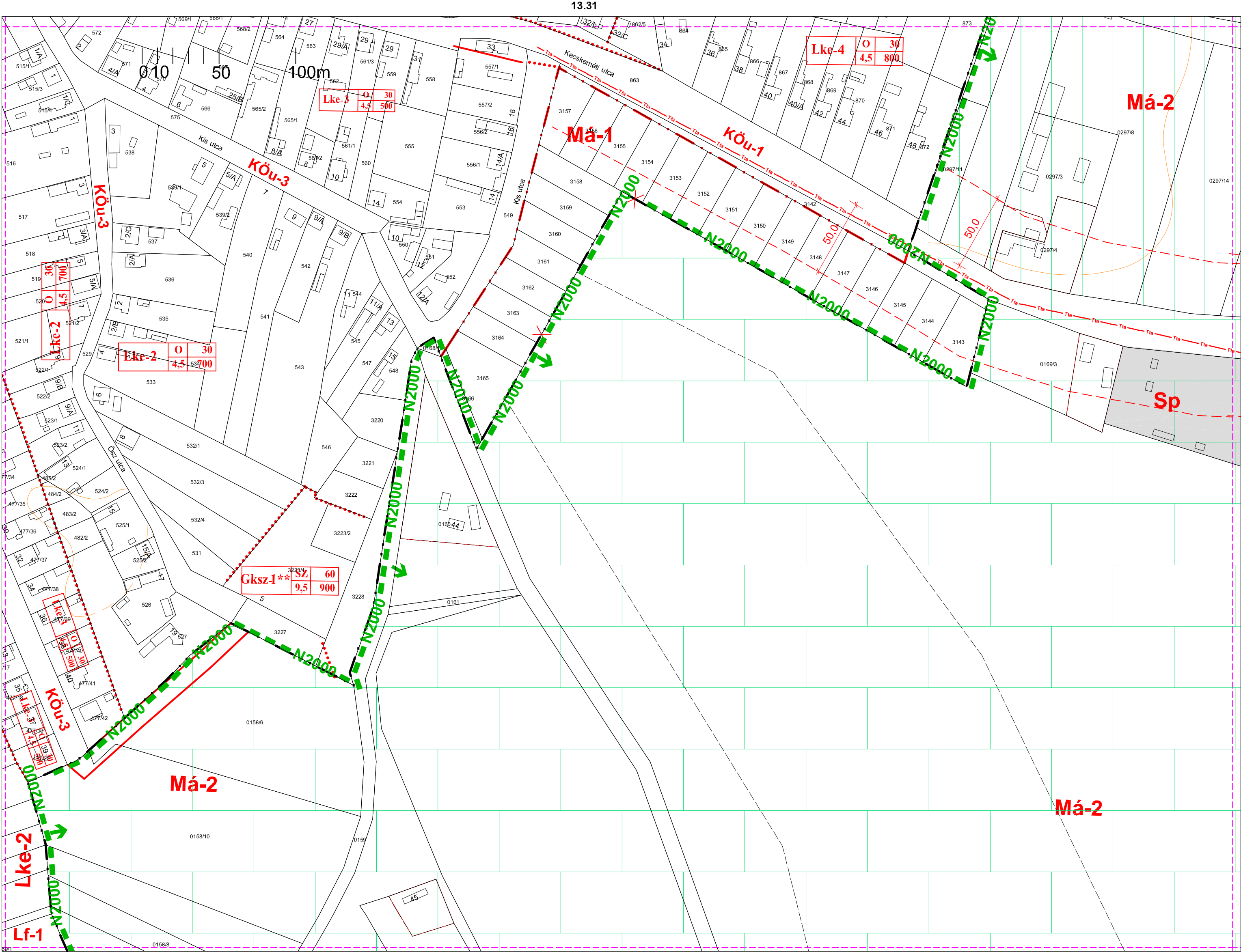
EGYÉB SZABÁLYOZÁSI ELEM

- Nem beépíthető (építési helyen kívüli) telekrész

- 94 mBf
- 95 mBf
- 96 mBf
- 97 mBf
- 98 mBf







Lke-3	O	30
4,5	500	

Lke-4	O	30
4,5	800	

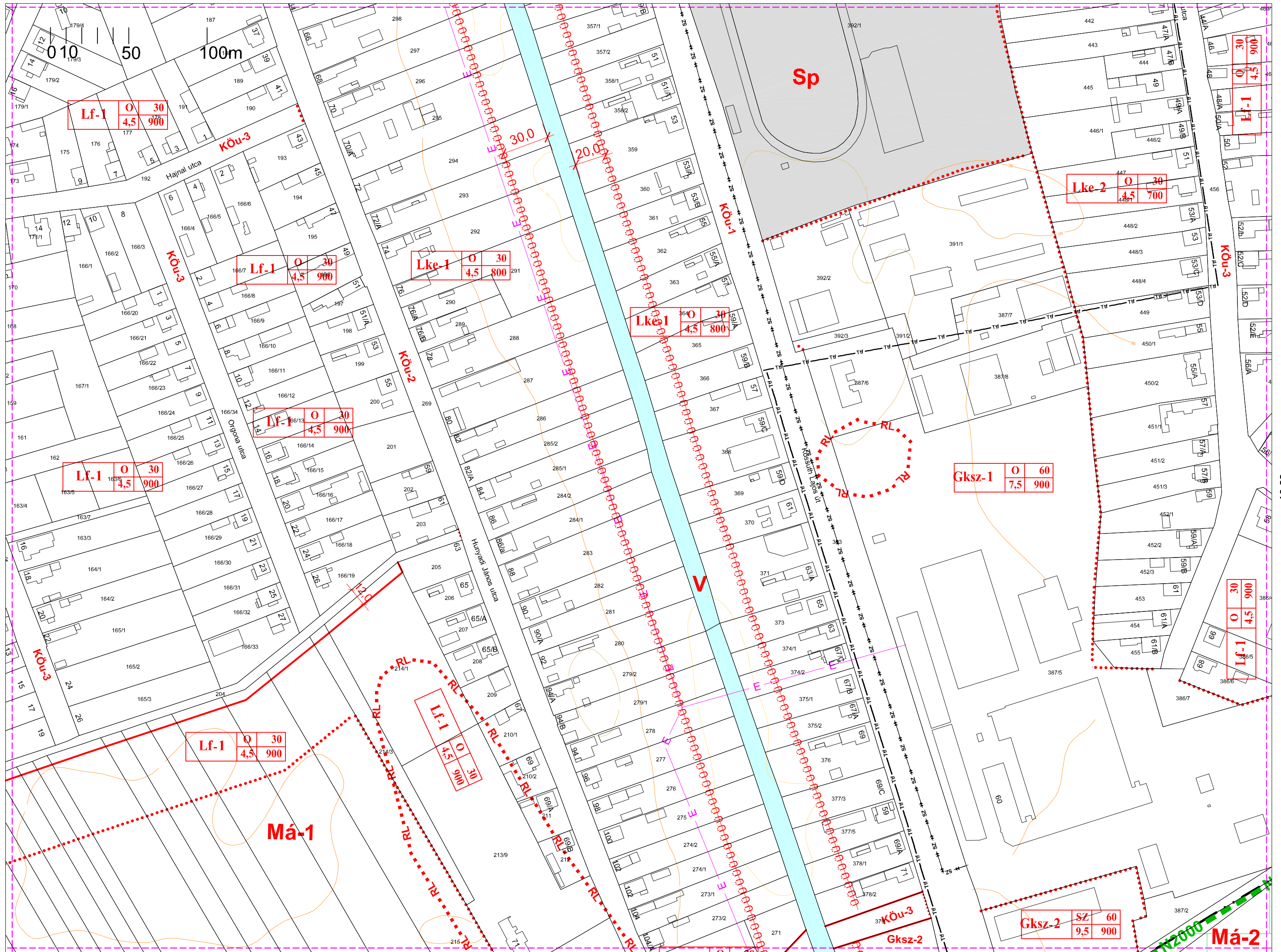
Lke-2	O	30
4,5	700	

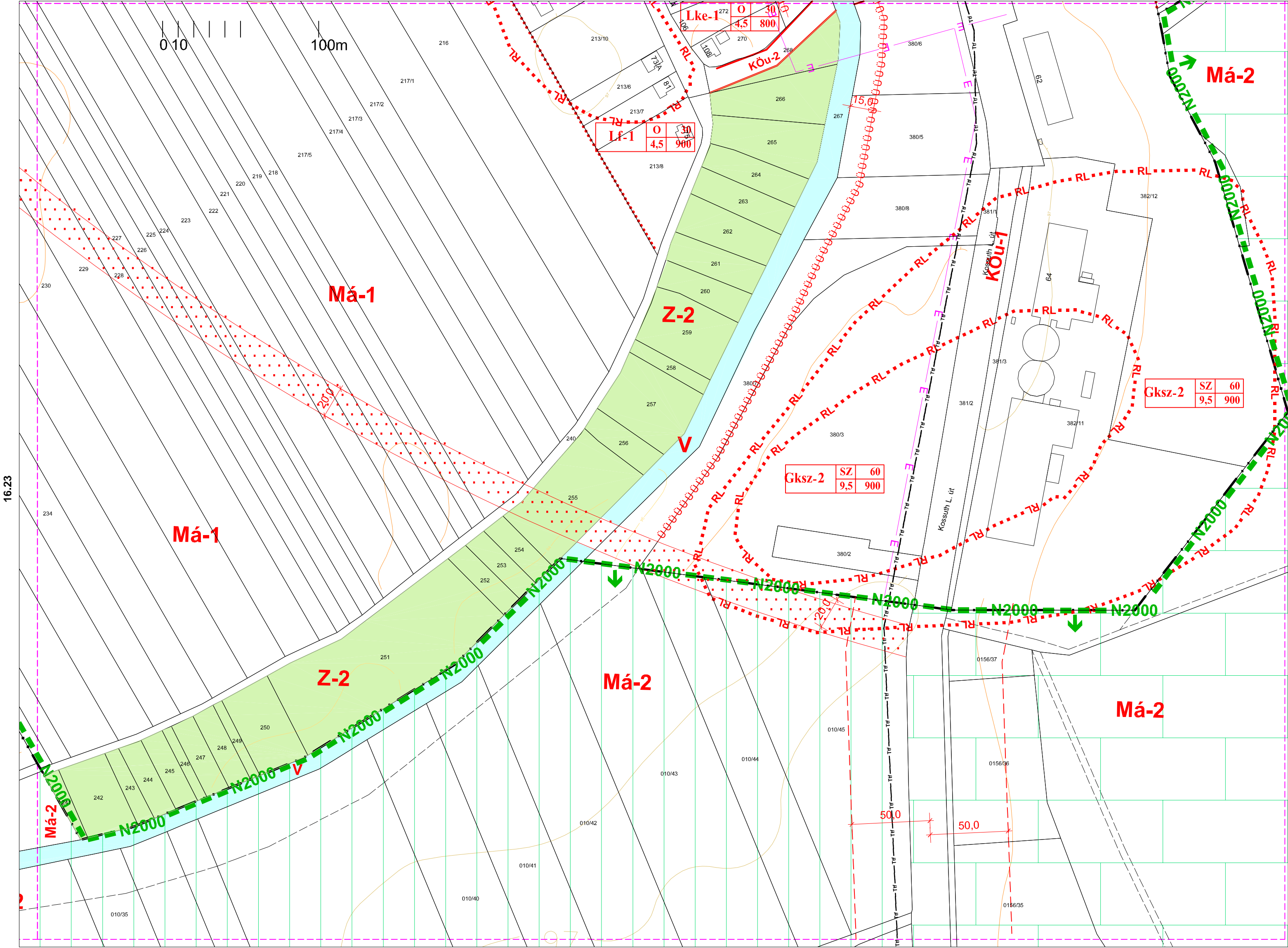
Gksz-1**	SZ	60
9,5	900	

Lke-2	O	30
4,5	700	

Lke-3	O	30
4,5	700	

SZ-2





„3. melléklet

(A melléklet szövegét a 3.melleklet_ SZ-3.pdf elnevezésű fájl tartalmazza.)”

Változatlanul átvett: Mellékletek: „3 14 42

3 14 43

3 14 44

3 15 31

3 15 33”

Egyeztetési munkarészben csak a jelen módosítással változó **14.41.(1) szelvény**

„4. melléklet

(A melléklet szövegét a 4.melleklet_SZ-4.pdf elnevezésű fájl tartalmazza.)”

- **Változatlanul átvett: Mellékletek: "4 bösztör"**

„5. melléklet

(A melléklet szövegét a 5.melleklet_ SZ-5.pdf elnevezésű fájl tartalmazza.)”

Változatlanul átvett: Mellékletek:” 5 sz jelmagyarázat

5 zk 1

5 zk 2

5 zk 3

5 zk 4”

„6. melléklet

(A melléklet szövegét a 6.melleklet_regeszet.pdf elnevezésű fájl tartalmazza.)”

Régészeti lelőhelyek

azonosító lelőhelyszám név			HRSZ
27263	1	Kunbábony-Rideg-dűlő	0311/33, 0311/67
27264	2	Nyakvágó csárda	028/2, 028/1, 032
27266	4	Szedria	0188/74, 0188/82
27267	5	Villamos Berendezések Gyára	387/5, 387/6, 383
27268	6	Öregtemető-halom	1480/3, 1480/5, 1491/2
27269	7	Széchenyi u. 27.	428, 427, 426, 487
27270	8	Kiskunsági TSz	0283/22, 0283/23
27272	10	Kígyós I.	0145
27273	11	Kígyós II.	0145
27274	12	Nyakvágó	028/1
27275	13	Kunbábony-Tehéjárs-Szujkó-dűlő	0263/20
27276	14	Bösztör	0105/1
27277	15	Nagy-tanya I.	086/4, 086/5, 086/1, 090
27278	16	Homokbánya	0400/33, 0400/34, 0400/35
27283	17	Szénatelep	2397, 2399, 2398, 2396
73115	18	Szennyvíztelep	0415, 0432/4
74565	19	Sztakó-tanya	0214, 0216, 0217/2, 0218, 0211/41, 0219/18, 0219/19, 0219/17, 0219/20, 0219/15, 0219/14, 0219/13, 0219/12, 0215/6, 0215/14, 0215/13, 0215/10, 0215/11, 0215/12, 0215/9, 0215/8, 0215/15, 0215/16, 0215/17, 0215/18, 0215/19, 0215/20
74567	20	Hegedűs-tanya	0185/58, 0185/55, 0185/53, 0185/52, 0185/50, 0185/51, 0185/49, 0179/7, 0175/23, 0185/47, 0185/54, 0179/6, 0184, 0179/5, 0185/46
74569	21	Szabad-rétmellék I.	0179/7, 0175/23, 0175/24
74571	22	Szabad-rétmellék II.	0175/30, 0175/22
74573	23	Harmincas-csatorna	0171/12
74575	24	Kiskunság Tsz II.	0168/2, 0170/23, 0170/31, 0167/4, 0167/5, 0170/24
74577	25	Fehérszék I.	0166/25
74579	26	Fehérszék II.	0166/25
74581	27	Szeméttelp	0156/42, 016/33, 016/34, 015, 016/35, 014/10, 016/32, 016/31, 016/30, 016/36, 026/3, 016/26, 0156/20, 0153/2, 016/28, 016/27, 016/29, 026/18, 026/17, 0156/14, 0156/15, 0156/53, 0156/44, 0156/18, 0156/17, 0156/19, 0156/46, 0156/52, 0156/50, 0156/51, 014/11, 014/12, 014/13, 014/14, 014/15, 0156/38, 0156/16, 0153/1, 025, 0156/56, 0156/57, 0156/58
74583	28	Egyetértés Tsz I.	016/33, 016/34, 015, 016/35, 016/32, 016/31, 016/30, 016/36, 016/26, 016/28, 016/27, 016/29, 010/12, 010/10, 010/11, 016/25, 016/24, 016/23, 016/22, 014/2, 014/1, 013, 018/9, 016/19, 016/20, 016/21, 018/10, 017
74585	29	Egyetértés Tsz II.	06/74, 06/73, 06/76, 06/72, 06/79, 06/80
27279	30	Középszenttamás	010/12, 010/10, 010/11, 010/47
82307	31	Középkori településmag	1828, 1830, 670/2, 1829/1, 1829/2, 1829/4, 2000, 2163, 2096, 2097, 2108, 2106, 2095, 2094, 2105, 2104, 2090/1, 2087, 2093, 2092, 2110, 2065, 2067, 2077, 2091, 2090/2, 2089, 1842, 1839, 1838, 1884, 2052, 2053, 2075, 1837/2, 1836, 1837/1, 1834, 2074, 2068, 2073, 2069, 2070, 2088, 2085, 2076, 2072, 2086, 2084, 2115, 19, 2/2, 3/2, 1855, 1856, 1/1, 1835, 1833, 1832, 1831/2, 1829/3, 1843/4, 1872, 1871, 1831/1, 2/1, 2112, 2113, 4, 3/4, 3/3, 2114, 2111, 2109/2, 2081/1,

			2079, 2078, 670/9, 1/3, 1859, 1858, 1857, 1875, 1865, 1843/6, 1844, 1843/1, 1845/1, 1845/2, 1853, 1862, 1812, 1849, 1883, 1880, 1847, 1846, 1851, 1850, 1852, 1813, 1811, 1810/2, 1810/1, 1809, 1879, 1876, 1854, 1864, 1815/1, 1815/2, 1817, 1819, 690, 691, 692, 1807, 1808, 1806, 1804, 1818/1, 1801, 1860, 703/1, 1805, 1803, 1355, 1814, 681/4, 702, 681/3, 681/2, 689, 688, 670/7, 687/2, 687/1, 700, 699, 673/1, 697, 698, 681/7, 685, 686, 650, 681/1, 681/6, 703/3, 701, 670/8, 6/2, 5, 20, 2109/1, 8/1, 2117, 9/1, 8/3, 8/4, 8/5, 10/2, 8/6, 9/2, 10/1, 7, 6/1, 2116, 2118, 2107, 2120/2, 2122, 2119, 2120/1, 2121, 2125, 2126, 677, 676, 644, 715, 696, 720, 719/2, 719/1, 714, 713, 712, 695/2, 695/1, 703/2, 706, 711/1, 711/2, 709, 708, 1239, 693, 1248, 1354, 694/3, 694/2, 1247, 1251, 1234/1, 1233, 1252, 1250, 1249, 1229, 1231, 1232, 1230, 694/4, 694/1, 1238, 1235, 1236, 1228, 1234/2, 1253, 1353, 1351, 1258, 1257, 1339, 1338, 1340/1, 1340/2, 1345/1, 1259, 1260, 1360, 1361, 1359, 1356, 1350, 1243, 1345/2, 1346, 1347, 1256, 1344, 1364, 1342, 1343, 1363/2, 1372, 1365, 1371/2, 1370, 1369, 1362, 1363/1, 1348, 1349, 1373, 1341, 1371/1, 1367, 1368, 1255, 1240, 1254, 1386, 1337, 1271, 1269, 1272/2, 1272/1, 1381, 1380/2, 1745, 1374, 1376, 1377/2, 1375, 1377/1, 1777, 1778, 1779, 1782, 1773, 1772, 1774, 1775, 1771, 1380/1, 1378/1, 1378/2, 1379, 1770, 1705, 1780/2, 1783, 1262/1, 1270, 1262/2, 1246/2, 1244, 1264, 1267, 1266, 1263, 1268, 1265/1, 1246/1, 1245, 1242, 1241, 1237, 1738, 1741, 1747, 1748, 1744, 1727, 1867, 1866, 1870, 1740, 1739, 1735, 1737, 1746, 1863, 1791, 1732, 1731, 1736, 1733, 1793/2, 1358/2, 1358/1, 1792, 1794, 1754, 1753, 1366, 1799, 1798, 1797, 1795, 1793/1, 1752, 1749, 1751, 1750, 1802, 1861, 1800, 1790, 1787, 1759, 1756/2, 1758, 1760, 1755, 1762, 1357/2, 1357/1, 1786, 1785, 1788, 1789, 1730, 1729, 1703, 1712, 1709, 1717, 1715, 1716, 1725, 1761, 1764, 1706, 1707, 1769, 1704, 1708, 1723/2, 1723/1, 1765, 1719, 1718, 1724, 1726, 1722, 1763, 1720, 1721, 1766, 1767, 1781/1, 1768, 1781/2, 1713, 1784, 1711, 1710, 1714, 723, 726, 727/1, 1227, 724, 1273, 1215, 1214, 1212, 1224, 1205, 1211, 1265/2, 1203/2, 1203/1, 1204, 1202, 1200/2, 1213/2, 1213/1, 1219, 1206/2, 1216, 1223, 1220, 1222, 1221, 1226, 1225, 1217, 1218, 1825/1, 1825/2, 11/1, 11/2, 1210/3, 1210/4, 1210/6, 1210/7, 1262/4, 1262/5, 1776/1, 1776/2, 1816/5, 1816/6, 1843/10, 1843/8, 1843/9, 1868/1, 2071/1, 2071/2, 683/1, 683/2
86855	33	Kunbábonyi-tanyák	0300/1, 0311/14, 0281/48, 0281/46, 0311/59, 0311/101, 0281/67, 0281/68
86857	34	Felső-Birkajárás	0294/25, 0300/1, 0294/15, 0305/8, 0294/19
86859	35	Mező-tanya	0294/25, 0300/1, 0305/8, 0294/8, 0305/14, 0305/15, 0305/9
86861	36	Kungabona telephely	0300/1, 0301/34, 0299/23, 0299/24
86863	37	Cérna-tanya	0340/25, 0340/28
87269	38	Kunbábony, Csörgő-tny Dél	0253, 0260/18
87271	39	Kunbábony, Rácz-tny Ny	0253, 0251, 0252/9, 0250/6, 0250/7, 0250/8, 0260/44
87273	40	Kunbábony, Bábonyi csatornapart	0260/20, 0260/21, 0260/43
87485	41	Botond utca	3212/9, 3181, 3212/10, 1006, 0301/9, 1048, 3173, 3172, 3175, 3174, 1051, 1047, 1052, 1054, 3212/3, 3176, 3212/7, 3212/8, 3212/5, 3212/6, 3177, 3179, 3178, 1044, 1043, 3212/4, 3180
87487	42	Cserépgyár	0156/38, 0153/1, 0156/41, 380/2, 380/3, 381, 0156/3, 010/45, 010/43, 010/44, 0156/36, 0156/37, 380/5, 380/7, 380/8, 382/11, 382/12
87781	43	Hunyadi-utca	213/6, 213/7, 209, 210/1, 210/2, 211, 212, 215, 269, 213/10, 213/9, 214/1, 214/3, 277, 207, 208, 213/8, 240, 266, 268, 270, 272, 278, 279/1, 279/2, 280, 281, 273/1, 273/2, 274/1, 274/2, 275, 276

88641	44	Bernáth-szék	0398/15, 0398/16, 0398/14, 0398/13, 0398/12, 0398/17, 0398/18
88725	45	Bábony falu	0280, 0281/56, 0281/58, 0281/22, 0281/32, 0281/23, 0281/25, 0281/26, 0281/27, 0281/28, 0281/57, 0281/24, 0281/29, 0281/30, 0281/33, 0281/31, 0281/61
88733	46	Szappanos Lukács u.	848, 893, 883/4, 884, 885, 887, 849, 888/1, 888/2, 890, 857, 891, 889, 886, 856, 853, 852, 920, 860/1, 855, 854, 879/3, 919, 917, 918, 915, 916
89165	47	Kakashegy	02/47, 02/56, 013, 018/9, 018/3, 016/2, 016/3, 018/7, 018/6, 016/4, 018/8, 018/5, 019, 018/4, 020/2, 016/1
89167	48	Kenyérváró-dűlő	0214, 0211/31, 0211/59, 0211/60, 0212/10, 0212/8, 0212/9
90243	49	Bábonyi út	0300/1, 0309/4, 0309/8, 0281/53, 0281/54
95421	50	Felsőpartosszék	02/47, 020/2, 020/3, 020/4, 020/7, 0379/1
95425	51	Bösztör, Ispán-tanya	097/26, 098/16, 098/17
98687	52	Lapos-rét	0170/31, 0170/37, 0170/38, 0170/39
98689	53	Kun-tanya K	
98691	54	Peszér-hegy Ny	0301/15, 0301/16, 0301/17, 0301/18, 0301/19, 0301/20, 0301/21
86833	48	Újszász-halom DK (Szabadszállást is érinti)	090, 0153, 070/39, 0154/2, 0154/1, 081, 080, 070/2, 087/1, 087/5, 096/24, 096/25, 0152/2, 0155/3

„7. melléklet

(A melléklet szövegét a 7.melleklet_utkeresztshelvény.pdf elnevezésű fájl tartalmazza.)”

Változatlanul átvett: Mellékletek: „mintakeresztshelvény”